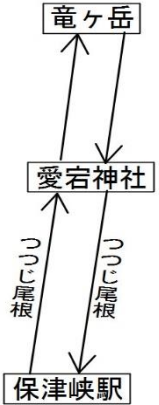

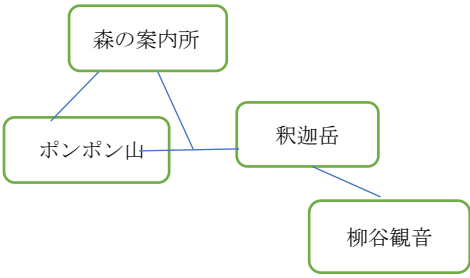



夏山訓練登山山行報告書 2回目

山名	愛宕山、竜ヶ岳	コース名	焼岳		
ルート	保津峡駅→つつじ尾根経由→愛宕神社→竜ヶ岳→愛宕神社→つつじ尾根→保津峡駅				
山行日	2024年6月29日(土)	天候	曇り		
参加者	CL: 上田 女性: 徳田、大西 SL: 永井 合計: 4名				
ルート概略図 	コースタイム				
	地名	時:分	地名	時:分	
	保津峡駅	着	8:00		
		発	8:10		
	愛宕神社	着	11:00		
		発	11:30		
	竜ヶ岳	着	12:40		
		発	13:15		
愛宕神社	着	14:20			
	発	14:25			
保津峡駅	着	16:40			
ヒヤリハット なし					

山名	国見山、サンドイッチ山、アンテナ山、交野山	コース名	蝶ヶ岳			
ルート	津田サイエンスヒルズ→国見山→サンドイッチ山→アンテナ山→交野山→津田サイエンスヒルズ					
山行日	2024年7月7日	天候	晴れのち曇り			
参加者	リーダー: 米田 サブリーダー: 仲野 男性: 川田、藤村、宮内、吉川 女性: 今村、大西、川上、高山、多田、山内、 合計: 12名					
ルート概略図 	コースタイム					
	地名	時:分	地名	時:分		
	津田サイエンスヒルズ	集	5:20	津田サイエンスヒルズ	着	8:59
		発	5:35		発	
	国見山	着	5:53		着	
		発	6:03		発	
	サンドイッチ山	着	6:22		着	
		発	6:35		発	
	アンテナ山	着	7:01		着	
		発	7:03		発	
交野山	着	7:44		着		
	発	8:04		発		
ヒヤリハット なし						

山名	西山 釈迦岳・ポンポン山	山行名	双六岳			
ルート	柳谷観音～釈迦岳～ポンポン山～西尾根～森の案内所～東尾根～釈迦岳～柳谷観音					
山行日	2024年 7月 7日 (日)	天候	晴れ			
参加者	リーダー：平尾 サブリーダー：北條 蒲田、河村 合計：4名					
ルート概略図 	コースタイム					
	地名	時：分	地名	時：分		
	柳谷観音	集		森の案内所	着	12：17
		発	7：45		発	12：43
	釈迦岳	着	9：55	釈迦岳	着	14：11
発		10：03	発		14：25	
ポンポン山	着	10：29	柳谷観音	着	15：55	
	発	10：45				
ヒヤリハット なし						

山名	比良山系 武奈ヶ岳	コース名	笠ヶ岳			
ルート	北小松駅→ヤケオ山→釈迦岳→武奈ヶ岳→コヤマノ岳→金糞峠→イン谷口→比良駅					
山行日	2024年7月7日	天候	晴れ			
参加者	リーダー：松嶋	サブリーダー：森本	男性：土岐 合計：3名			
ルート概略図 	コースタイム					
	地名	時：分	地名	時：分		
	北小松駅	集	6：35	金糞峠	着	15：00
		発	6：49		発	15：08
	ヤケオ山	着	9：24	イン谷口	着	16：14
		発	10：31		発	16：19
	釈迦岳	着	10：56	比良駅	着	16：52
		発	11：42		発	
武奈ヶ岳	着	13：42		着		
	発	13：49		発		
コヤマノ岳	着	14：02		着		
	発	14：08		発		
ヒヤリハット なし						

